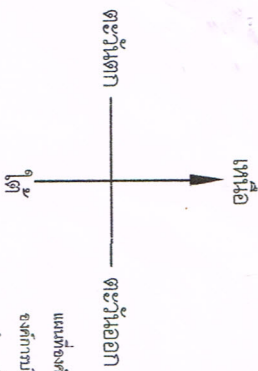


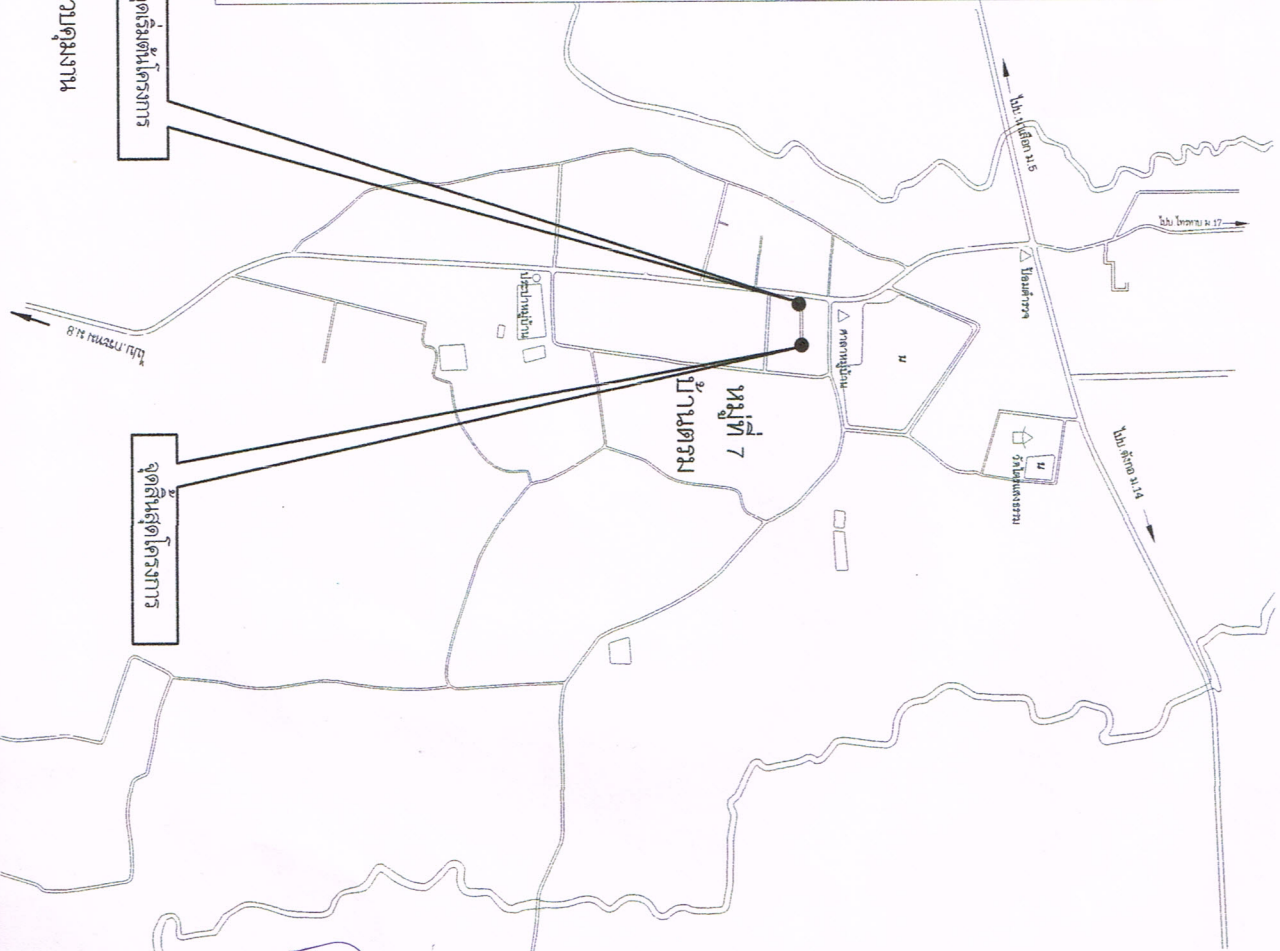
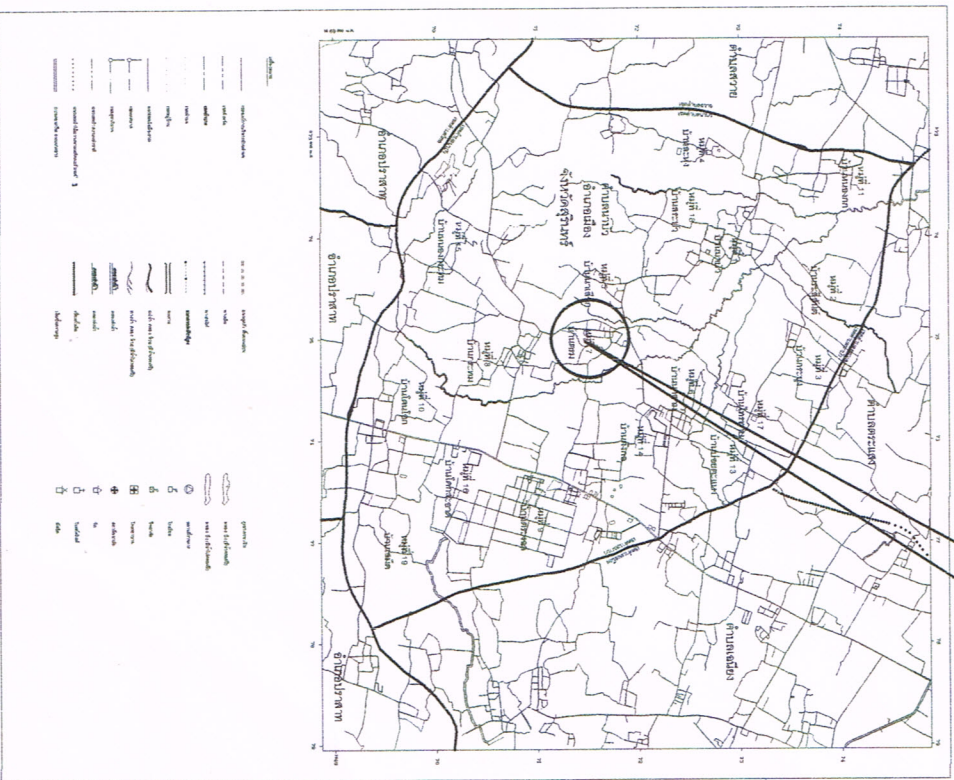
# แผนที่ก่อสร้างถนนคอนกรีตเสริมเหล็กโดยสังเขป

(ซอยสายสัมพันธ์หมู่ที่ 7 บ้านตรม ต.นาบัว อ.เมือง จ.สุรินทร์)



แผนที่องค์การบริหารส่วนตำบล  
องค์การบริหารส่วนตำบลนาบัว  
อำเภอเมือง จังหวัดสุรินทร์

จุดที่ตั้งโครงการ



จุดเริ่มต้นโครงการ

จุดสิ้นสุดโครงการ

DRAWING BY:

PROJECT No.

PROJECT NAME:

ถนนคอนกรีตเสริมเหล็ก

OWNER:

อปต.นาบัว

DRAWING TITLE:

แผนที่ตั้งโครงการ

ลำดับ	รายการ	ลงชื่อ
1	เขียน	
2	ตรวจ	
3	ตรวจสอบ	
4	ให้เสนอ	
5	อนุมัติ	

The ownership of the copyright in this drawing by kaichanake @ thaimail COMPANY, LIMITED whose consent must be obtained before any use or reproduction of the drawing or any part thereof, can be made.

SCALE: DRAWING No.:

DRAWN: TOTAL DRAWINGS:

DATE:

**หมายเหตุ**  
แบบสามารถเปลี่ยนแปลงได้ตามความเหมาะสมและจะขึ้นอยู่กับเงื่อนไขของคู่ค้าโครงการ

2.40 m

### โครงการก่อสร้างองค์การบริหารส่วนตำบลนาบัว

ชื่อโครงการ ก่อสร้างถนนคอนกรีตเสริมเหล็ก ภายใต้อาคาร (ซอยภายใน (ซอยภายในสง่าง))

ที่ตั้งโครงการ หมู่ที่ 7 ตำบลมอ ต.นาบัว อ.เมือง จ.สุรินทร์

ปริมาณงาน ขนาดกว้าง 2.80 เมตร ยาว 38.00 เมตร ทนผ 0.15 เมตร หรือพื้นที่ดำเนินการไม่น้อยกว่า 106.40ตร.ม

และตัดป้ายประชาสัมพันธ์โครงการจำนวน 1 ป้ายตามแบบมาตรฐานงานก่อสร้างของท้องถิ่น แบบชนบท. ท.1 >

1.20 m

งานประมาณ  
วันเริ่มต้นสัญญา  
วันสิ้นสุดสัญญา  
ผู้รับจ้าง  
ผู้ควบคุมงาน

บาท

#### คณะกรรมการตรวจการจ้าง

- ประธานกรรมการ
- กรรมการ
- กรรมการ

#### รายการประกอบแบบ

- มิติต่างๆ มีหน่วยเป็นเมตร นอกจากระบุไว้เป็นอย่างอื่น
- ขนาด กว้าง 1.20 เมตร ยาว 2.40 เมตร
- จุดตั้งป้ายโครงการตามความเหมาะสมของพื้นที่



DRAWING BY:

PROJECT No.

PROJECT NAME :

OWNER :

อบ.ต.นาบัว

DRAWING TITLE :

แบบป้ายประชาสัมพันธ์โครงการ

โครงการ

ลำดับ รายการ	มาตรา
1	แบบ
2	วิธี
3	วิธี
4	วิธี
5	วิธี

The ownership of the copyright in this drawing by Kachanao @ thaimail COMPANY, LIMITED whose consent must be obtained before any use or reproduction of the drawing or any part thereof can be made.

SCALE :  
DRAWING No. :

DRAWN :  
CHECKED :  
TOTAL DRAWINGS :

DATE :